2026 - AVIS AUX NAVIGATEURS N° 23

RÉGION MAISONNEUVE
SECTION MONTRÉAL-LAC ONTARIO

Restrictions de vitesse – Section MLO Révision N° 2

En raison d'une diminution des niveaux d'eau sur le lac Saint-Louis, une restriction de vitesse plus stricte est en vigueur entre les bouées A30 et A40.

En plus des limites de vitesse indiquées dans le Manuel de la Voie maritime, section Pratiques et procédures - Annexe II - Tableau des vitesses, les restrictions de vitesse suivantes sont également en vigueur dans la section MLO :

LOCALISATION	RESTRICTIONS	
	NAVIRE MONTANT	NAVIRE DESCENDANT
Lac St-Louis, entre les bouées A30 et A40	• Révisée à 10 nœuds pour tous les navires • Les navires dont le tirant d'eau est de 76,0 dm ou plus sont avisés d'éviter de rencontrer	• Révisée à 10 nœuds pour tous les navires • Les navires dont le tirant d'eau est de 76,0 dm ou plus sont avisés d'éviter de rencontrer
Île Galop, entre les bouées LB122 & LB127	• 8 nœuds pour les navires avec un tirant d'eau supérieur à 78.0dm	Aucune restriction
Secteur IV, entre les bouées LB157 & LB162	• 8.5 nœuds pour les navires avec un tirant d'eau supérieur à 78.0dm	Aucune restriction

* Les vitesses des navires dans les zones susmentionnées seront surveillées de près.

The St. Lawrence Seaway Management Corporation
Corporation de Gestion de la Voie Maritime du Saint-Laurent

Région Maisonneuve
151, rue de l'Écluse
St-Lambert, Québec J4R 2V6
Tél : (450) 672-4115

Niagara Region
508 Glendale Avenue
St. Catharines, Ontario L2R 6V8
Tel : (905) 641-1932

LAC ST-LOUIS

Les navires dont le tirant d'eau est supérieur à 76,0 dm sont avisés d'**éviter de rencontrer et de naviguer** au-dessus et au SUD des hauts-fonds, situés aux positions suivantes, localisées aux environs des bouées A33, A35 et A38:

Deux positions à 450 et 560 mètres à l'EST de la bouée A33 et à 80 mètres au NORD de la ligne SUD du canal.

- 45 degrés 22.34 minutes NORD 73 degrés 49.38 minutes OUEST
- 45 degrés 22.31 minutes NORD 73 degrés 49.43 minutes OUEST

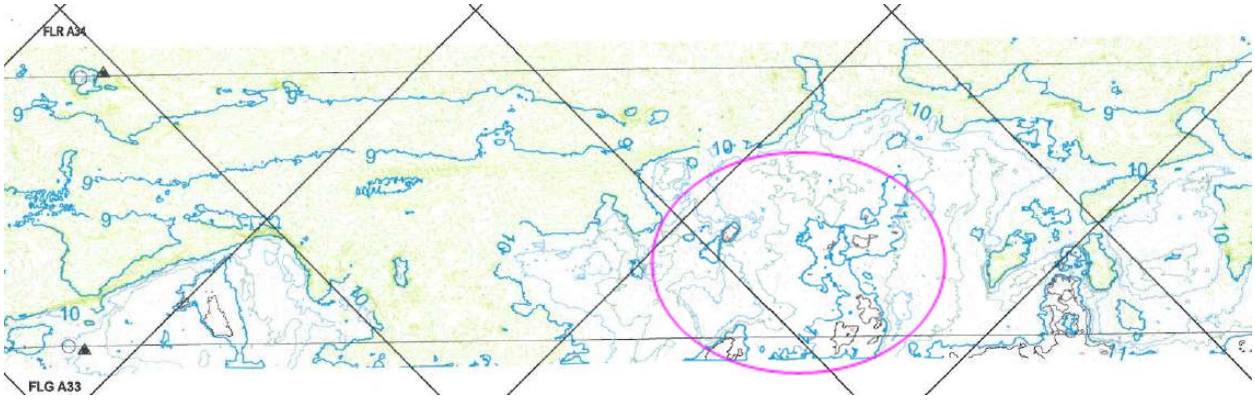

Il faudra également éviter de naviguer au-dessus et au NORD des positions suivantes :
À 300 mètres à l'EST de la bouée A35 et 50 mètres au SUD de la ligne NORD du canal.

- 45 degrés 21.96 minutes NORD 73 degrés 49.97 minutes OUEST

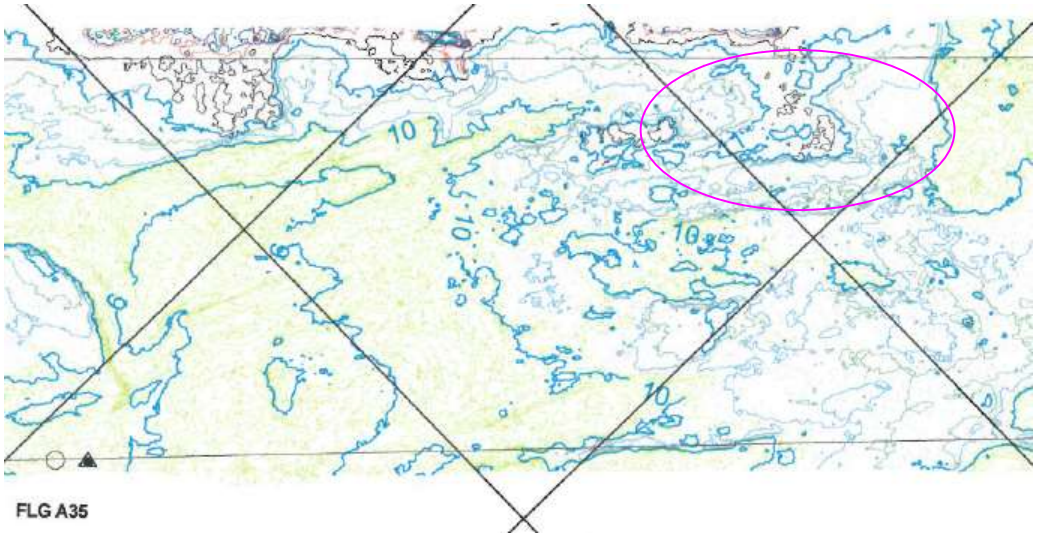

À 130 mètres à l'OUEST de la bouée A38 et à 40 mètres au SUD de la ligne NORD du canal.

- 45 degrés 21.56 minutes NORD 73 degrés 50.55 minutes OUEST

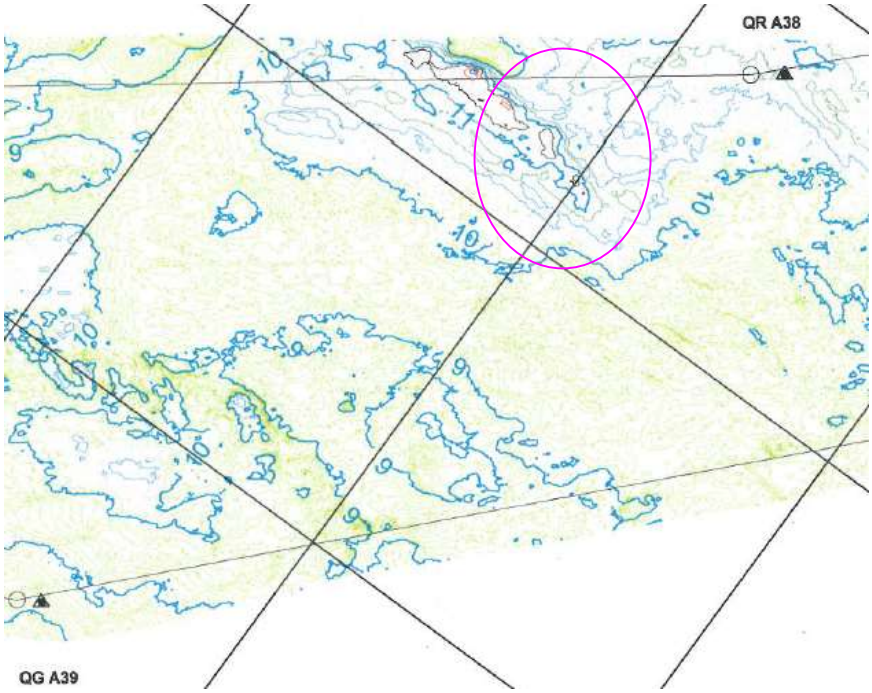

ÎLE GALOP - HAUTS FONDS

Les navires dont le tirant d'eau est supérieur à 78,0 dm sont avisés d'**éviter de rencontrer et de naviguer** au-dessus des hauts fonds de l'île Galop situés aux coordonnées suivantes:

- Haut fond A: 44° 45.6693'N 075° 24.8710'W
- Haut fond B: 44° 45.9575'N 075° 24.4942'W

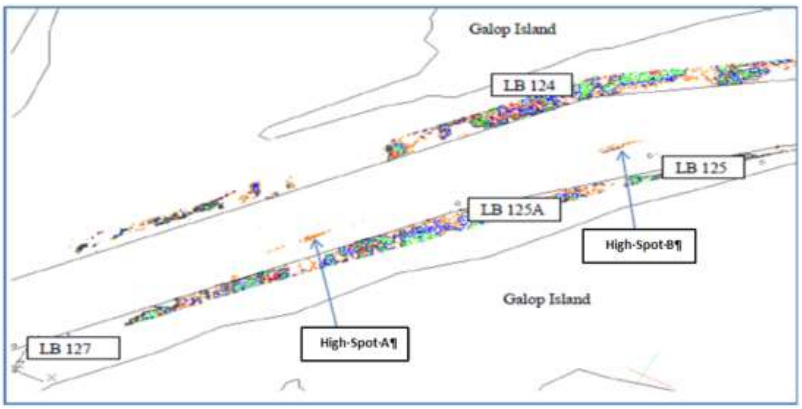

SECTEUR IV – HAUTS FONDS

Les navires montants dont le tirant d'eau est supérieur à 78,0 dm sont avisés d'**éviter de rencontrer et de naviguer** au-dessus des hauts fonds situés aux coordonnées suivantes :

- En amont du point d'appel de Crossover Island: 44° 29.5947'N 75° 46.5212'W
- En amont de l'île North Colborne: 44° 15.4103'N 76° 4.226'W

Les conditions seront surveillées de près et les navigateurs seront informés de tout changement.

Le 27 octobre 2026

The St. Lawrence Seaway Management Corporation
Corporation de Gestion de la Voie Maritime du Saint-Laurent

Région Maisonneuve
151, rue de l'Écluse
St-Lambert, Québec J4R 2V6
Tél : (450) 672-4115

Niagara Region
508 Glendale Avenue
St. Catharines, Ontario L2R 6V8
Tel : (905) 641-1932